

AIP
 Maroc
 CARTE D'AERODROME /
 D'HELISTATION - OACI -

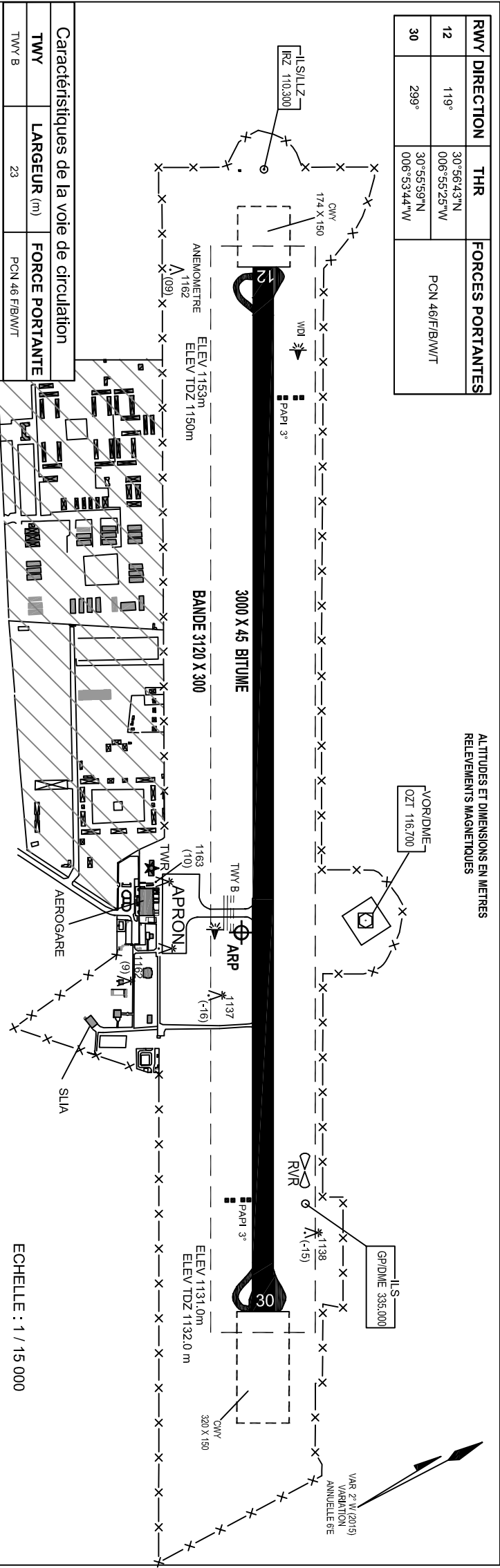
30°56'14" N
 006°54'22" W
 ELEV 1153 m

TWR 118.100
 APP 119.300

AD2 GMMZ-16
 28 MAY 2015
 OUARZAZATE

RWY	DIRECTION	THR	FORCES PORTANTES
12	119°	30°56'43"N 006°55'25"W	PCN 46/FB/W/T
30	299°	30°55'59"N 006°53'44"W	

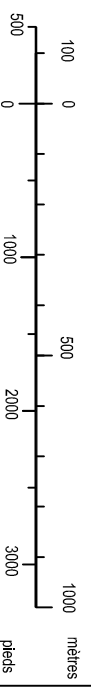
ALTITUDES ET DIMENSIONS EN METRES
 RELEVEMENTS MAGNETIQUES



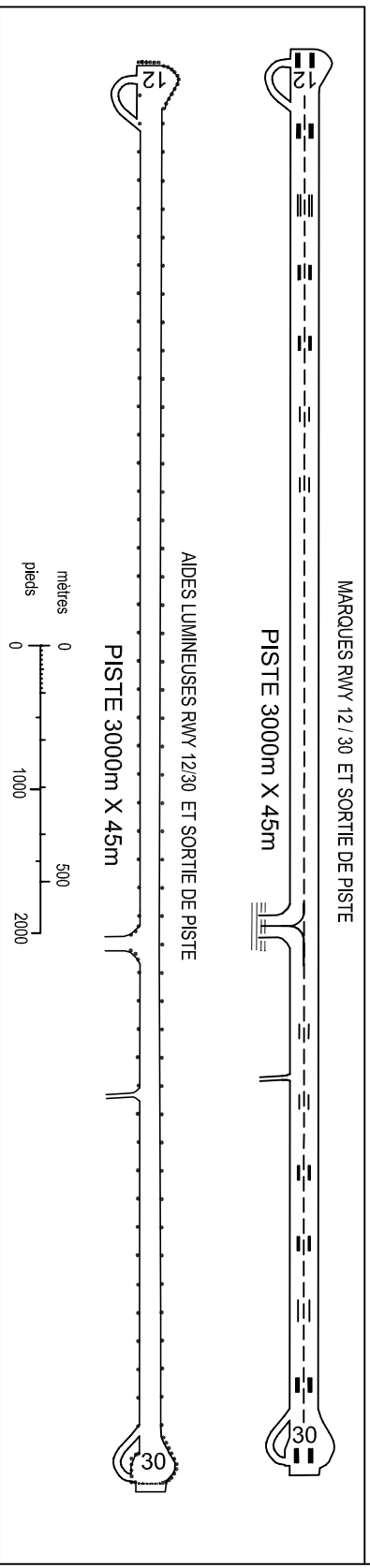
Caractéristiques de la voie de circulation		
TWY	LARGEUR (m)	FORCE PORTANTE
TWY B	23	PCN 46 FB/W/T

LEGENDE

Feux de voies de circulation	• • • • •
PAPI	•••••
Manche à air (ballisée)	✦
Route	—
Point d'attente avant piste	— X —
Mur de clôture	— X — X —
Pylône d'éclairage	⊙
Zone militaire	⊘



ECHELLE : 1 / 15 000



SERVICE D'INFORMATION AERONAUTIQUE - MAROC -

AIRAC AMDT N° 06/15