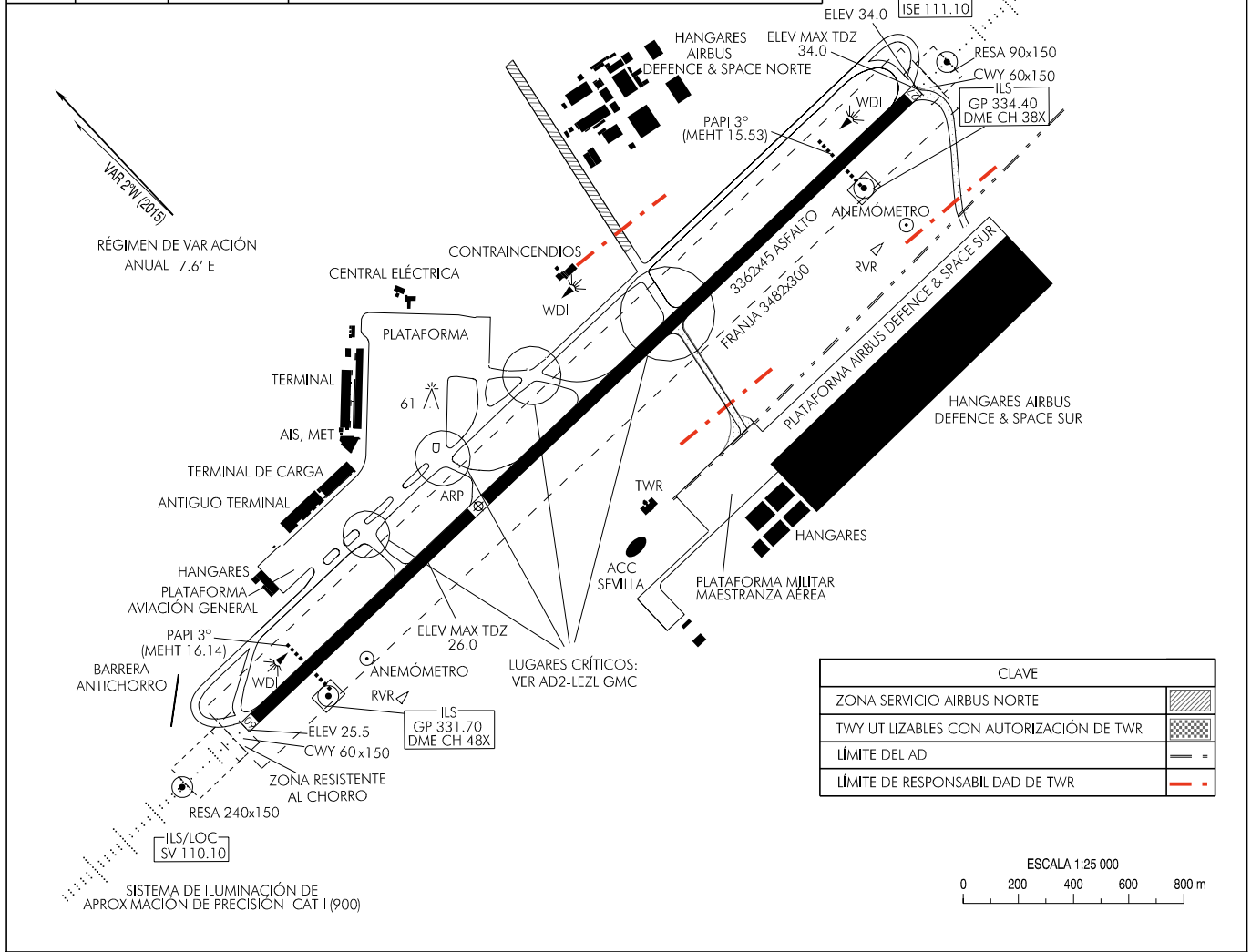


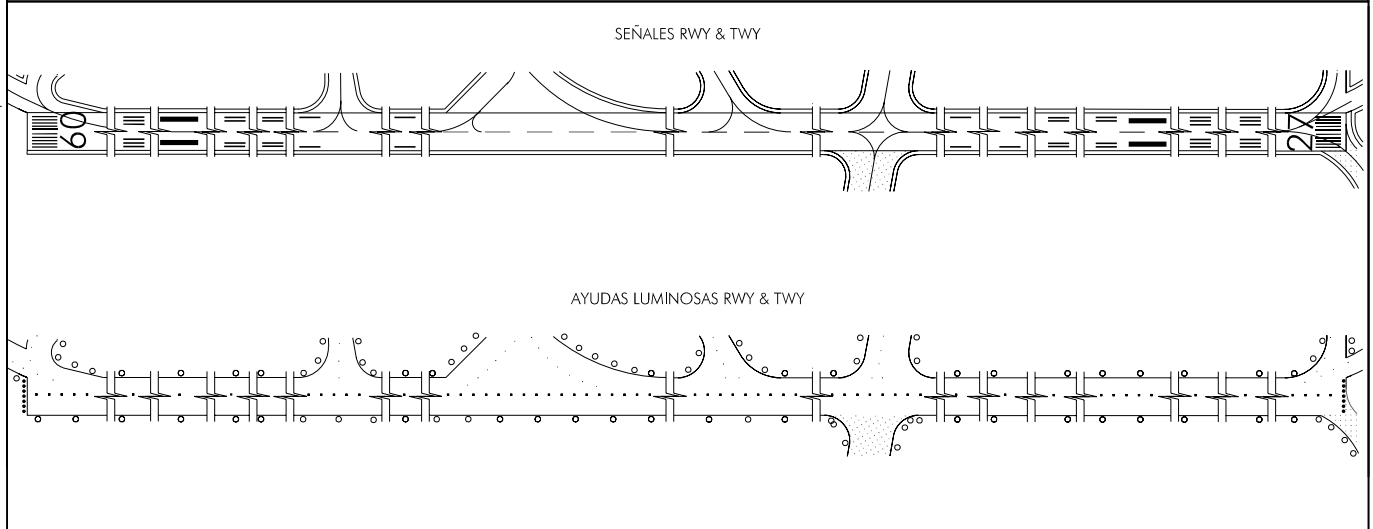
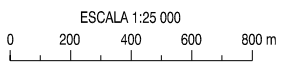
RWY	DIRECCIÓN	THR	RESISTENCIA
09	091°	37°25'04.35"N 005°54'43.50"W	RWY: PCN 82/F/D/W/T TWY: A-3, A-4, A-5, HP-2, HP-3 & HP-4: PCN 119/F/A/W/T HP-1: PCN 76/F/C/W/T A-1, A-2, E-1, E-2, E-3, E-5, G-6 & G-8: PCN 80/F/D/W/T S-2: PCN 45/F/C/W/T HP-5: PCN 58/F/A/W/T G-7: PCN 133/F/B/W/T N-2: INFO NO AVBL
27	271°	37°25'04.81"N 005°52'26.77"W	PLATAFORMA: R-1: PCN 63/R/C/W/T R-2: PCN 88/R/C/W/T R-3: PCN 99/R/C/W/T R-4: PCN 82/R/C/W/T R-5: PCN 104/R/C/W/T

ELEVACIONES Y DIMENSIONES EN METROS  
LAS MARCACIONES SON MAGNETICAS

SISTEMA DE ILUMINACIÓN DE APROXIMACIÓN DE PRECISIÓN CAT I (900)



CLAVE	
ZONA SERVICIO AIRBUS NORTE	
TWY UTILIZABLES CON AUTORIZACIÓN DE TWR	
LÍMITE DEL AD	
LÍMITE DE RESPONSABILIDAD DE TWR	



CAMBIOS: DECLINACIÓN MAGNÉTICA, DIRECCIÓN MAGNÉTICA DE PISTA.