

PLANO DE AERÓDROMO-OACI

37°57'08"N
001°13'51"W

ELEV 76

TWR 118.100

MURCIA/Alcantarilla

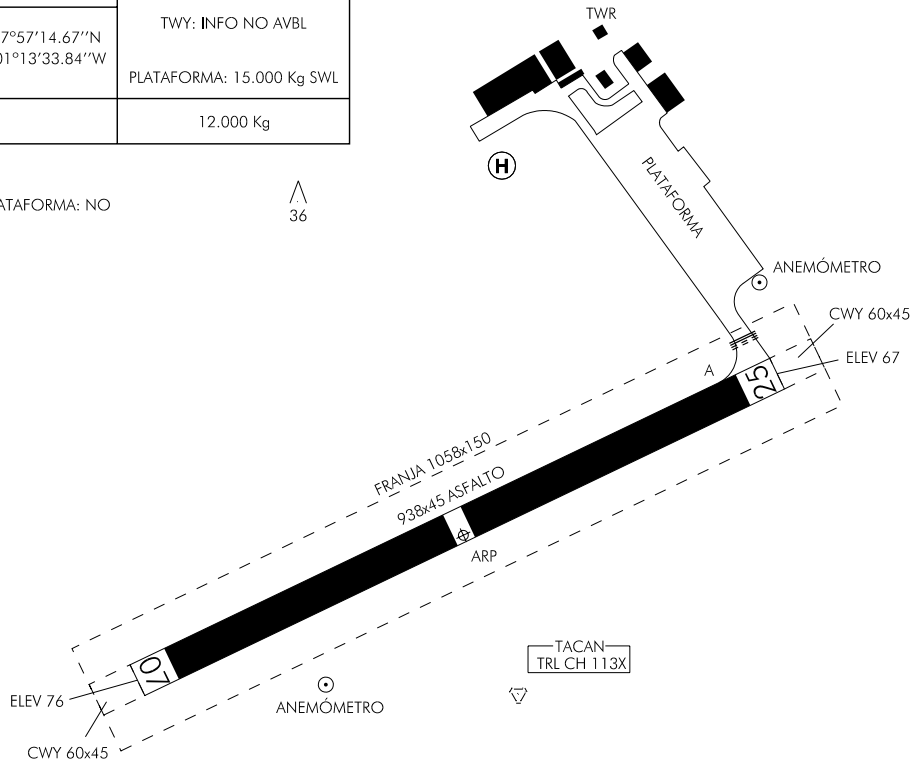
RWY	DIRECCIÓN	THR	RESISTENCIA
07	067°	37°57'02.05"N 001°14'08.80"W	RWY: AUW 15.000 Kg
25	247°	37°57'14.67"N 001°13'33.84"W	TWY: INFO NO AVBL PLATAFORMA: 15.000 Kg SWL
HELIPUERTO			12.000 Kg

ANCHURA TWY: 24
ILUMINACIÓN DE PLATAFORMA: NO

36

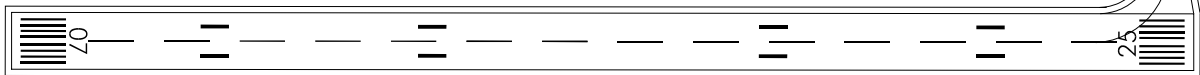
ELEVACIONES Y DIMENSIONES EN METROS
LAS MARCACIONES SON MAGNÉTICAS

VAR T.W. (2010)
RÉGIMEN DE VARIACIÓN ANUAL 6.7'E

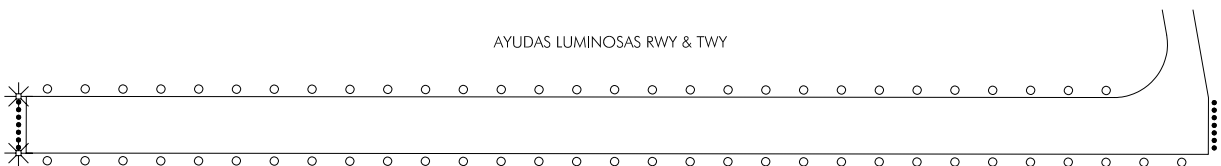


ESCALA 1:10 000
0 100 200 300 400 m

SEÑALES RWY & TWY



AYUDAS LUMINOSAS RWY & TWY



CAMBIOS: RETIRADA NDB ATR, OBSTÁCULO, SEÑALIZACIÓN TWY.

INTENCIONADAMENTE EN BLANCO
INTENTIONALLY BLANK